






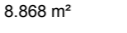
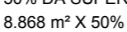


-  DELIMITACIÓN DO ÁMBITO
-  ALIÑACIÓN
-  ESPAZOS LIBRES E ZONAS VERDES
-  EQUIPAMENTO
-  ORDENANZA DE EDIFICACIÓN TERCIARIA

-  SUPERFICIE APTA PARA A EDIFICACIÓN (8.868 m²)
-  OCUPACIÓN POR ORDENANZA DA SUPERFICIE DE SOLO APTA PARA A EDIFICACIÓN 8.868 m²
-  50% DA SUPERFICIE DE OCUPACIÓN POR ORDENANZA 8.868 m² X 50% = 4.434 m²
-  SUPERFICIE OCUPADA POLA EDIFICACIÓN (4.484 m² > 50% DA SUPERFICIE POR



Concello de Teo														Concello de Boqueixón																				
1	2	3	4	5	6	7	8	9	10	11	12	13	14	15	16	17	18	19	20	21	22	23	24	25	26	27	28	29	30	31	32	33	34	35
36	37	38	39	40	41	42	43	44	45	46	47	48	49	50	51	52	53	54	55	56	57	58	59	60	61	62	63	64	65	66	67	68	69	70





CONCELLO DA ESTRADA
PLAN XERAL DE ORDENACION MUNICIPAL

PLANO Nº **01**

ESCALA **1:1000**

DATA XULLO 2013	DOCUMENTO S.U.D-T08 AVD. PONTEVEDRA (TRANSITORIA 13ª)	ESCALA 1:1000
ORDENACIÓN, ALIÑACIÓN E RASANTES		
ESCALA GRAFICA 		EQUIPO REDACTOR VISIER ARQUITECTOS, SLP

