








-  DELIMITACIÓN DO ÁMBITO
-  ALIÑACIÓN
-  ESPAZOS LIBRES E ZONAS VERDES
-  EQUIPAMENTO
- ORDENANZA **3** DE EDIFICACIÓN UNIFAMILIAR
-  SUPERFICIE APTA PARA A EDIFICACIÓN (4.322 m²)
- OCUPACIÓN POR ORDENANZA 60% DA SUPERFICIE DE SOLA APTA PARA A EDIFICACIÓN
4.322 X 60% = 2.594 m²
- 50% DA SUPERFICIE DE OCUPACIÓN POR ORDENANZA
2.594 m² X 50% = 1.297 m²
-  SUPERFICIE OCUPADA POLA EDIFICACIÓN (1.370 m² > 50% DA SUPERFICIE POR ORDENANZA)



Concello de Teo							Concello de Boqueixón						
1	2	3	4	5	6	7	1	2	3	4	5	6	7
8	9	10	11	12	13	14	8	9	10	11	12	13	14
15	16	17	18	19	20	21	15	16	17	18	19	20	21
22	23	24	25	26	27	28	22	23	24	25	26	27	28
29	30	31	32	33	34	35	29	30	31	32	33	34	35
36	37	38	39				36	37	38	39			
40	41	42	43				40	41	42	43			
44	45	46	47				44	45	46	47			
48	49	50	51				48	49	50	51			
52	53	54					52	53	54				





CONCELLO DA ESTRADA
PLAN XERAL DE ORDENACION MUNICIPAL

PLANO Nº **01**

ESCALA **1:1000**

DATA: XULLO 2013

DOCUMENTO: S.U.D-R16 MARÍA MARTÍNEZ (TRANSITORIA 13ª)

ESCALA GRÁFICA: 0 5 10 20 30 40

ORDENACIÓN, ALIÑACIÓN E RASANTES

EQUIPO REDACTOR: VISIER ARQUITECTOS, SLP

