

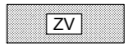
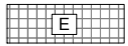






-  DELIMITACIÓN DO ÁMBITO
-  ALIÑACIÓN
-  ESPAZOS LIBRES E ZONAS VERDES
-  EQUIPAMENTO
-  ORDENANZA 3 DE EDIFICACIÓN UNIFAMILIAR
-  SUPERFICIE APTA PARA A EDIFICACIÓN (3.263 m<sup>2</sup>)
- OCUPACIÓN POR ORDENANZA 60% DA SUPERFICIE DE SOLA APTA PARA A EDIFICACIÓN  
3.263 X 60% = 1.958 m<sup>2</sup>
- 50% DA SUPERFICIE DE OCUPACIÓN POR ORDENANZA  
1.958 m<sup>2</sup> X 50% = 979 m<sup>2</sup>
-  SUPERFICIE OCUPADA POLA EDIFICACIÓN (995 m<sup>2</sup> > 50% DA SUPERFICIE POR ORDENANZA)




|                 |    |    |    |                       |    |    |    |
|-----------------|----|----|----|-----------------------|----|----|----|
| Concello de Teo |    |    |    | Concello de Boqueixón |    |    |    |
| 1               | 2  | 3  | 4  | 5                     | 6  | 7  | 8  |
| 9               | 10 | 11 | 12 | 13                    | 14 | 15 | 16 |
| 17              | 18 | 19 | 20 | 21                    | 22 | 23 | 24 |
| 25              | 26 | 27 | 28 | 29                    | 30 | 31 | 32 |
| 33              | 34 | 35 | 36 | 37                    | 38 | 39 | 40 |
| 41              | 42 | 43 | 44 | 45                    | 46 | 47 | 48 |
| 49              | 50 | 51 | 52 | 53                    | 54 | 55 | 56 |





## CONCELLO DA ESTRADA

### PLAN XERAL DE ORDENACION MUNICIPAL

|                                   |  |   |
|-----------------------------------|--|---|
| DATA<br>XULLO 2013                | DOCUMENTO<br>S.U.D-R12 AVD. DA TORRE (TRANSITORIA 13ª) | PLANO Nº<br>01  |
| ORDENACIÓN, ALIÑACIÓN E RASANTES  |  | ESCALA<br>1:1000  |
| ESCALA GRAFICA<br>0 5 10 20 30 40 | EQUIPO REDACTOR<br>VISIER ARQUITECTOS, SLP             |  |