






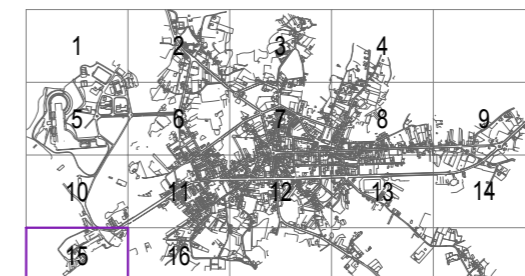



-  DELIMITACIÓN DO ÁMBITO
-  ALIÑACIÓN
-  ZV ESPAZOS LIBRES E ZONAS VERDES
-  E EQUIPAMENTO
-  ORDENANZA 3 DE EDIFICACIÓN UNIFAMILIAR
-  SUPERFICIE APTA PARA A EDIFICACIÓN (18.604 m²)
- OCUPACIÓN POR ORDENANZA 60% DA SUPERFICIE DE SOLA APTA PARA A EDIFICACIÓN
18.604 X 60% = 11.163 m²
- 50% DA SUPERFICIE DE OCUPACIÓN POR ORDENANZA
11.163 m² X 50% = 5.582 m²
-  SUPERFICIE OCUPADA POLA EDIFICACIÓN (8.160 m² > 50% DA SUPERFICIE POR ORDENANZA)



Concello de Teo		Concello de Boqueixón	
1	2	3	4
5	6	7	8
9	10	11	12
13	14	15	16
17	18	19	20
21	22	23	24
25	26	27	28
29	30	31	32
33	34	35	36
37	38	39	40
41	42	43	44
45	46	47	48
49	50	51	52
53	54	55	56





CONCELLO DA ESTRADA

PLAN XERAL DE ORDENACION MUNICIPAL

DATA XULLO 2013	DOCUMENTO S.U.D-R09 PENARADA (TRANSITORIA 13ª)	PLANO Nº 01
ESCALA ORDENACIÓN, ALIÑACIÓN E RASANTES		ESCALA 1:1000
ESCALA GRAFICA 0 5 10 20 30 40		EQUIPO REDACTOR VISIER ARQUITECTOS, SLP