






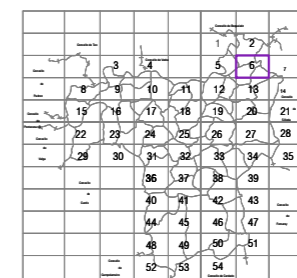


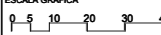


-  DELIMITACIÓN DO ÁMBITO
-  ALIÑACIÓN
-  ESPAZOS LIBRES E ZONAS VERDES
-  EQUIPAMENTO
- ORDENANZA  DE EDIFICACIÓN INDUSTRIAL
-  SUPERFICIE APTA PARA A EDIFICACIÓN (36.752 m²)
- OCUPACIÓN POR ORDENANZA 70% DA SUPERFICIE DE SOLA APTA PARA A EDIFICACIÓN
36.752 X 70% = 25.726 m²
- 50% DA SUPERFICIE DE OCUPACIÓN POR ORDENANZA
25.726 m² X 50% = 12.863 m²
-  SUPERFICIE OCUPADA POLA EDIFICACIÓN (15.495 m² > 50% DA SUPERFICIE POR ORDENANZA)



		
CONCELLO DA ESTRADA		
PLAN XERAL DE ORDENACION MUNICIPAL		
DATA XULLO 2013	DOCUMENTO S.U.D-I20 VALBOA (TRANSITORIA 13ª)	PLANO Nº 01
 ORDENACIÓN, ALIÑACIÓN E RASANTES		ESCALA 1:2500
ESCALA GRAFICA 		EQUIPO REDACTOR VISIER ARQUITECTOS, SLP