










-  DELIMITACIÓN DO ÁMBITO
 -  ALIÑACIÓN
 -  ESPACIOS LIBRES E ZONAS VERDES
 -  EQUIPAMENTO
 -  ORDENANZA 4 DE EDIFICACIÓN INDUSTRIAL
 -  SUPERFICIE APTA PARA A EDIFICACIÓN (74.834 m²)
 -  SUPERFICIE OCUPADA POLA EDIFICACIÓN (29.842,40 m² > 50% DA SUPERFICIE POR ORDENANZA)
- OCUPACIÓN POR ORDENANZA 70% DA SUPERFICIE DE SOLO APTA PARA A EDIFICACIÓN
 74.834 X 70% = 52.384 m²
 50% DA SUPERFICIE DE OCUPACIÓN POR ORDENANZA
 52.384 m² X 50% = 26.192.00 m²



| | | | | |
|----|----|----|----|----|
| 3 | 4 | 5 | 6 | 7 |
| 8 | 9 | 10 | 11 | 12 |
| 13 | 14 | 15 | 16 | 17 |
| 18 | 19 | 20 | 21 | 22 |
| 23 | 24 | 25 | 26 | 27 |
| 28 | 29 | 30 | 31 | 32 |
| 33 | 34 | 35 | 36 | 37 |
| 38 | 39 | 40 | 41 | 42 |
| 43 | 44 | 45 | 46 | 47 |
| 48 | 49 | 50 | 51 | 52 |
| 53 | 54 | 55 | 56 | 57 |



CONCELLO DA ESTRADA
PLAN XERAL DE ORDENACIÓN MUNICIPAL

| | | |
|---|--|---|
| DATA XULLO 2013 | DOCUMENTO S.U.D-I19 MOREIRA (TRANSITORIA 13ª) | PLANO Nº 01 |
|  ORDENACIÓN , ALIÑACIÓNS E RASANTES | | ESCALA 1:2500 |
| ESCALA GRAFICA  | | EQUIPO REDACTOR VISIER ARQUITECTOS, SLP  |