








-  DELIMITACIÓN DO ÁMBITO
-  ALIÑACIÓN
-  ESPAZOS LIBRES E ZONAS VERDES
-  EQUIPAMENTO
- ORDENANZA  DE EDIFICACIÓN INDUSTRIAL
-  SUPERFICIE APTA PARA A EDIFICACIÓN (55.932 m<sup>2</sup>)
- OCUPACIÓN POR ORDENANZA 70% DA SUPERFICIE DE SOLA APTA PARA A EDIFICACIÓN  
55.932 X 70% = 39.153 m<sup>2</sup>
- 50% DA SUPERFICIE DE OCUPACIÓN POR ORDENANZA  
39.153 m<sup>2</sup> X 50% = 19.576,50 m<sup>2</sup>
-  SUPERFICIE OCUPADA POLA EDIFICACIÓN (20.641 m<sup>2</sup> > 50% DA SUPERFICIE POR ORDENANZA)



1	2	3	4	5	6	7	8	9	10	11	12	13	14	15	16	17	18	19	20	21	22	23	24	25	26	27	28	29	30	31	32	33	34	35	36	37	38	39	40	41	42	43	44	45	46	47	48	49	50	51	52	53	54	55	56	57	58	59	60	61	62	63	64	65	66	67	68	69	70	71	72	73	74	75	76	77	78	79	80	81	82	83	84	85	86	87	88	89	90	91	92	93	94	95	96	97	98	99	100
---	---	---	---	---	---	---	---	---	----	----	----	----	----	----	----	----	----	----	----	----	----	----	----	----	----	----	----	----	----	----	----	----	----	----	----	----	----	----	----	----	----	----	----	----	----	----	----	----	----	----	----	----	----	----	----	----	----	----	----	----	----	----	----	----	----	----	----	----	----	----	----	----	----	----	----	----	----	----	----	----	----	----	----	----	----	----	----	----	----	----	----	----	----	----	----	----	----	----	-----

**CONCELLO DA ESTRADA**  
PLAN XERAL DE ORDENACION MUNICIPAL

DATA XULLO 2013	DOCUMENTO S.U.D-I17 MATALOBOS (TRANSITORIA 13ª)	PLANO Nº 01
ORDENACIÓN, ALIÑACIÓNS E RASANTES		ESCALA 1:2500
ESCALA GRAFICA 0 5 10 20 30 40	EQUIPO REDACTOR VISIER ARQUITECTOS, SLP	